

Č. 52PROSTÉ ZKŘÍŽENÍ Č. 27

Souřadnice: nezaznamenány

?

?

Místo nálezu: lesní cesta Propojovací II, okolí bohyně Živy, Posvátná hora

Poznámka:

Na skále lze rozeznat i vyryté tváře.



Obrázek č. 1

PROSTÉ ZKŘÍŽENÍ Č. 28

PODOBIZNA Č. 176

Souřadnice:

50°49'20.078" severní šířky, 14°48'51.725" východní délky

50.8222439N, 14.8143681E

Místo nálezu: lesní cesta Propojovací I, Posvátná hora

Poznámka.

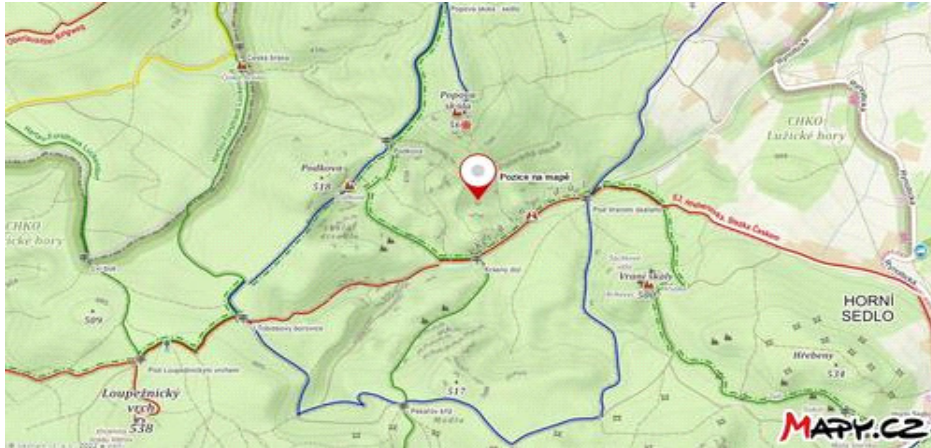
Soukamení s tvářemi a značkami prostého zkřížení.



Obrázek č. 1/1



Obrázek č. 1/2



Obrázek č. 2

PROSTÉ ZKŘÍŽENÍ Č. 29

PODOBIZNA Č. 177

Souřadnice:


50°49'20.741" severní šířky, 14°48'53.129" východní délky

50.8224281N, 14.8147581E

Místo nálezů: lesní cesta Propojovací I, Posvátná hora

Poznámka:

Na kameni lze rozpoznat více tváří a značku prostého zkřížení.



Obrázek č. 1



Obrázek č. 2

PROSTÉ ZKŘÍŽENÍ Č. 30

PODOBIZNA Č. 197

TROJÚHELNÍK Č. 94

Souřadnice:

50°50'13.873" severní šířky, 14°48'13.014" východní délky

50.8371869N, 14.8036150E

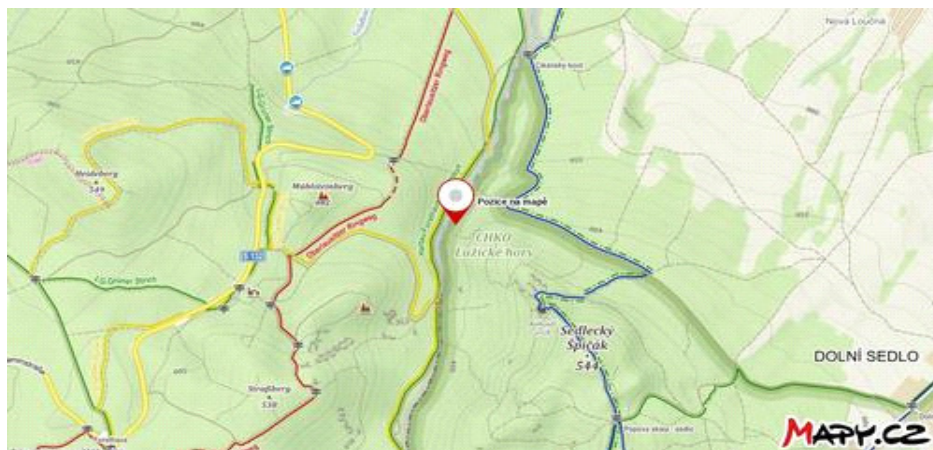
Místo nálezu: lesní cesta Žlebská, Dlouhý žleb

Poznámka:

Na kameni lze kromě tváří vidět i značku prostého zkřížení či náznak svastiky, jež ohraničuje plochy s obličejí. Domněnku, že jde o sluneční kříž, případně tvář samotného boha Slunce Dažboga, posiluje tvář v horní třetině kamene vpravo, jež hledí k nebesům.



Obrázek č. 1



Obrázek č. 2

PROSTÉ ZKŘÍŽENÍ Č. 31

ŽERNOV Č. 2

Souřadnice:

50°51'21.906" severní šířky, 14°49'33.078" východní délky

50.8560850N, 14.8258550E

Místo nálezů: obecní cesta Násepná, obecní rozcestí Živé, Hrádek nad Nisou

Poznámka:

Na žernovu lze rozpoznat tváře a značku prostého zkřížení.



Obrázek č. 1/1



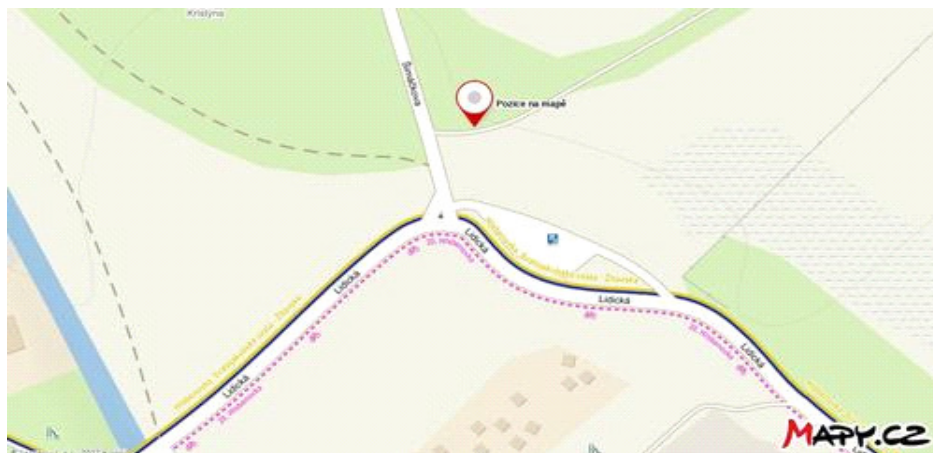
Obrázek č. 1/2



Obrázek č. 1/3



Obrázek č. 1/4



Obrázek č. 2

PROSTÉ ZKŘÍŽENÍ Č. 32 (šachovité)

Souřadnice:

50°48'50.245" severní šířky, 14°50'5.230" východní délky

50.8139569N, 14.8347861E

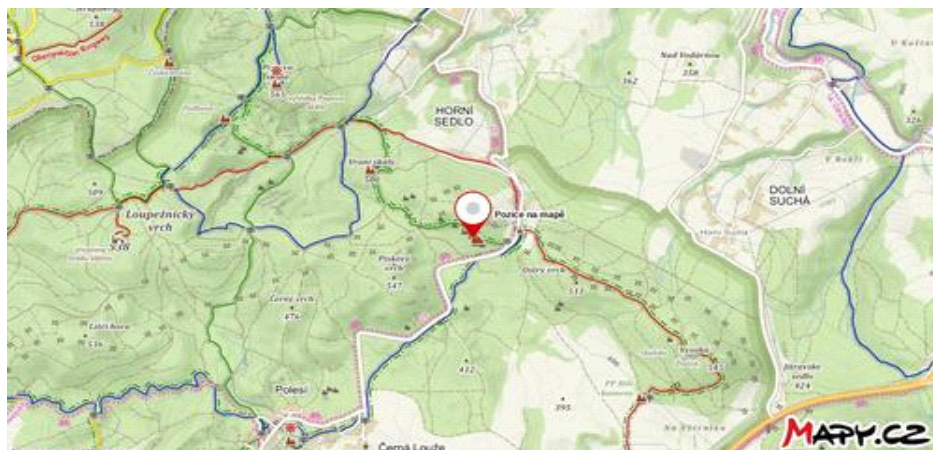
Místo nálezu: lesní cesta Zelená, hora Horní skály

Poznámka:

Na kameni lze rozpoznat (i v polích šachovnice) několik tváří.



Obrázek č. 1



Obrázek č. 2

PROSTÉ ZKŘÍŽENÍ Č. 33

PODOBIZNA Č. 219

Souřadnice:

50°48'51.174" severní šířky, 14°50'7.969" východní délky

50.8142150N, 14.8355469E

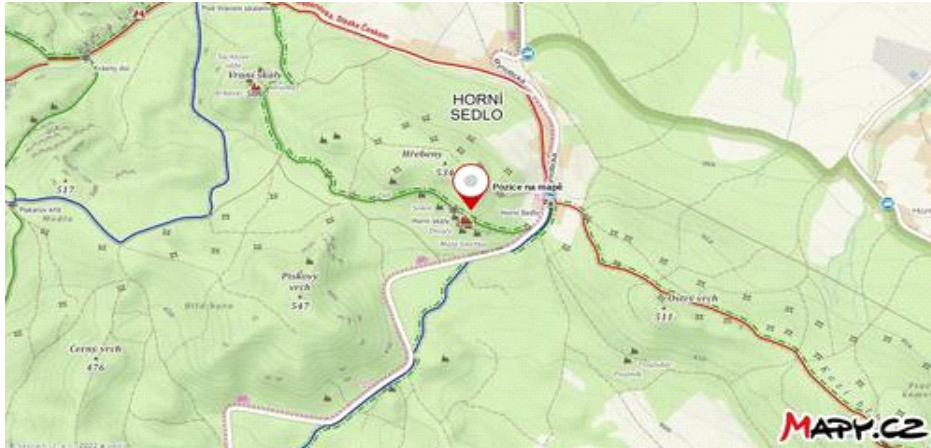
Místo nálezu: lesní cesta Zelená, hora Horní skály

Poznámka:

Na kameni lze rozpoznat kromě ležící velkotváře i několik tváří dalších a značku prostého zkřížení.



Obrázek č. 1



Obrázek č. 2

PROSTÉ ZKŘÍŽENÍ Č. 34

SLON Č. 5

KOHOUTÍ PAŘÁT Č. 4

Souřadnice:

50°49'47.554" severní šířky, 14°49'9.257" východní délky

50.8298761N, 14.8192381E

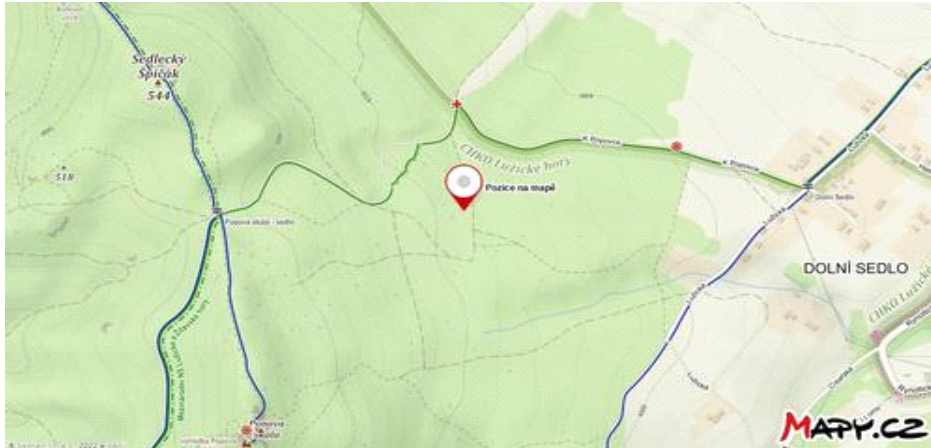
Místo nálezu: lesní cesta Styčná, Trojúhelník, Posvátná hora

Poznámka:

Na soše lze kromě naznačené sloní podobizny rozpoznat několik dalších tváří, značky prostého zkřížení a v popředí snad i kohoutí pařát či pařáty.



Obrázek č. 1



Obrázek č. 2

PROSTÉ ZKŘÍŽENÍ Č. 35

RYTINA Č. 261

Souřadnice:

50°49'11.503" severní šířky, 14°49'16.615" východní délky

50.8198619N, 14.8212819E

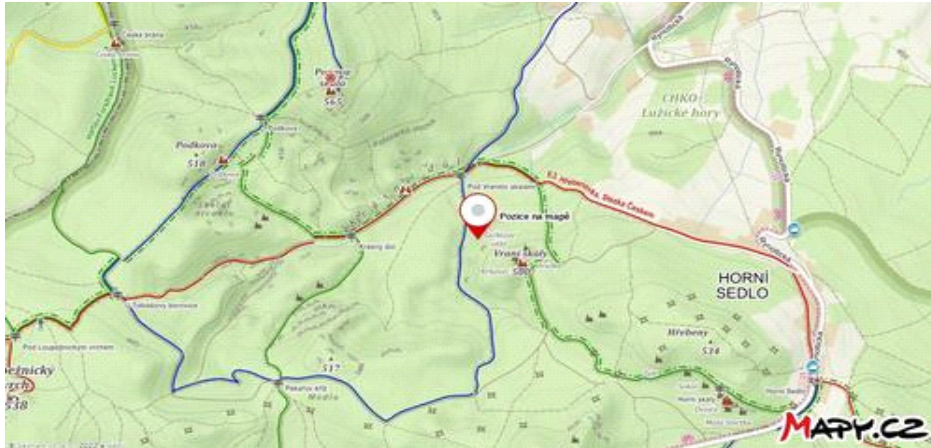
Místo nálezů: Šikmé pole, hora Vraní skály

Poznámka:

Na kameni lze rozeznat několik tváří a také značku prostého zkřížení (uprostřed pravé poloviny kamene).



Obrázek č. 1



Obrázek č. 2

PROSTÉ ZKŘÍŽENÍ Č. 36

PODOBIZNA Č. 248

Souřadnice:

50°49'7.914" severní šířky, 14°49'20.089" východní délky

50.8188650N, 14.8222469E

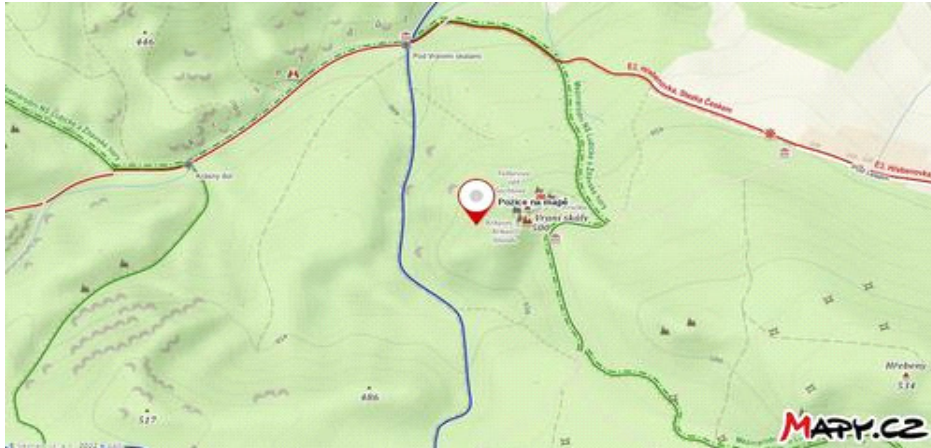
Místo nálezu: Šikmé pole, hora Vraní skály

Poznámka:

Jde o hlavu patrně nějakého zvířete (obličej je vlevo). Jsou na ní další vyryté tváře a také značka prostého zkřížení.



Obrázek č. 1



Obrázek č. 2

PROSTÉ ZKŘÍŽENÍ Č. 37

MEDVĚD Č. 26

Souřadnice:

50°49'7.975" severní šířky, 14°49'19.830" východní délky

50.8188819N, 14.8221750E

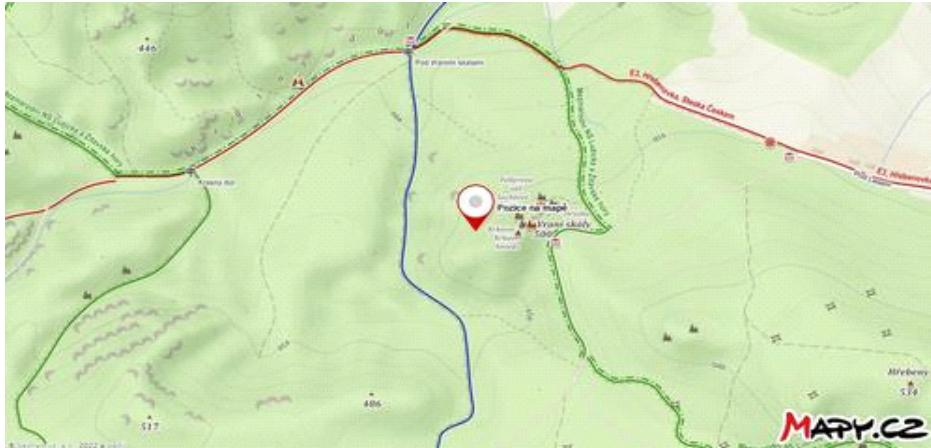
Místo nálezů: Šikmé pole, hora Vraní skály

Poznámka:

Na soše jsou vyryty další tváře a také značky prostého zkrřížení.



Obrázek č. 1



Obrázek č. 2

PROSTÉ ZKŘÍŽENÍ Č. 38

KŮŇ Č. 16

Souřadnice:

50°49'8.076" severní šířky, 14°49'19.668" východní délky

50.8189100N, 14.8221300E

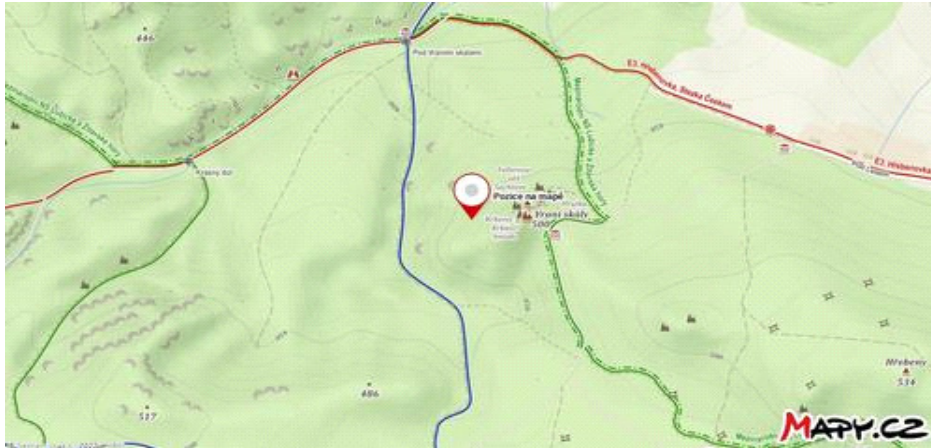
Místo nálezů: Šikmé pole, hora Vraní skály

Poznámka:

Socha pasoucího se koně je v popředí; na kameni lze rozeznat další tváře a také značky prostého zkřížení.



Obrázek č. 1



Obrázek č. 2

PROSTÉ ZKŘÍŽENÍ Č. 39

Souřadnice:

50°49'44.926" severní šířky, 14°49'13.051" východní délky

50.8291461N, 14.8202919E

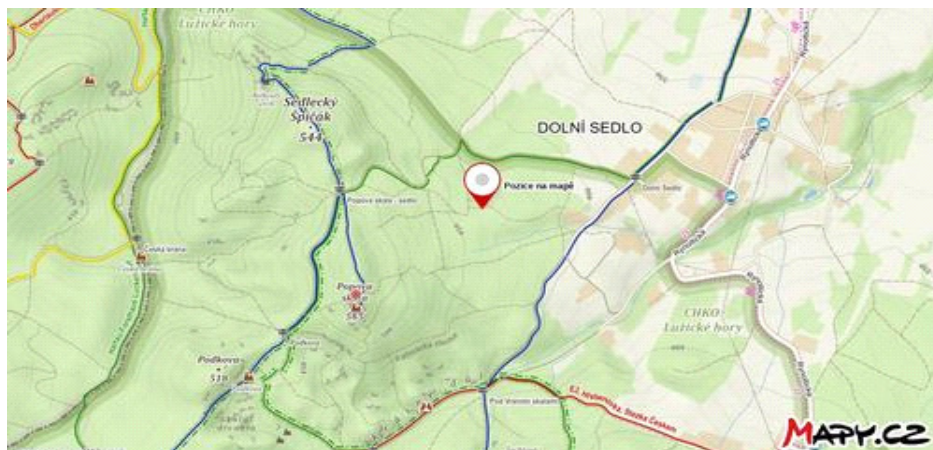
Místo nálezů: lesní cesta Potoční, Posvátná hora

Poznámka:

Na kameni lze rozpoznat i několik tváří.



Obrázek č. 1



Obrázek č. 2

PROSTÉ ZKŘÍŽENÍ Č. 40

Souřadnice:

50°49'45.311" severní šířky, 14°49'13.721" východní délky

50.8292531N, 14.8204781E

Místo nálezů: lesní cesta Potoční, Posvátná hora

Poznámka:

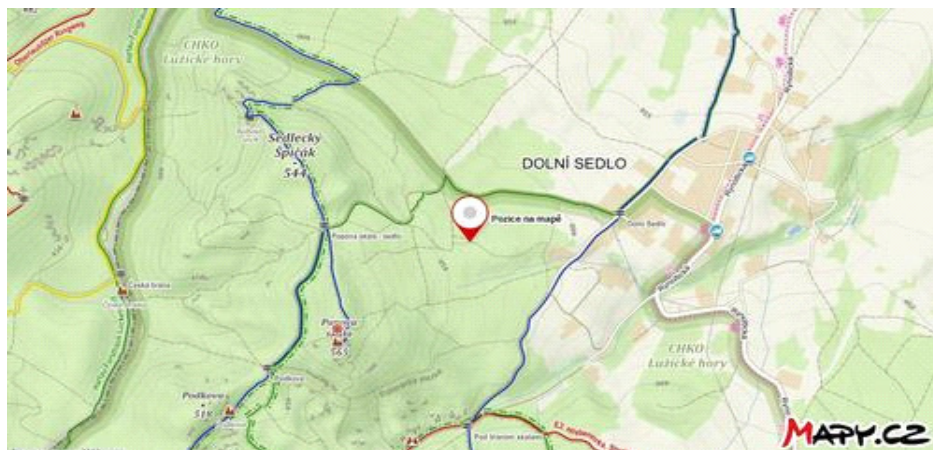
Na kameni lze rozpoznat i několik tváří.



Obrázek č. 1/1



Obrázek č. 1/2



Obrázek č. 2

PROSTÉ ZKŘÍŽENÍ Č. 41

RYTINA Č. 303

ŽIRAFA Č. 1

Souřadnice:

50°49'45.473" severní šířky, 14°49'12.670" východní délky

50.8292981N, 14.8201861E

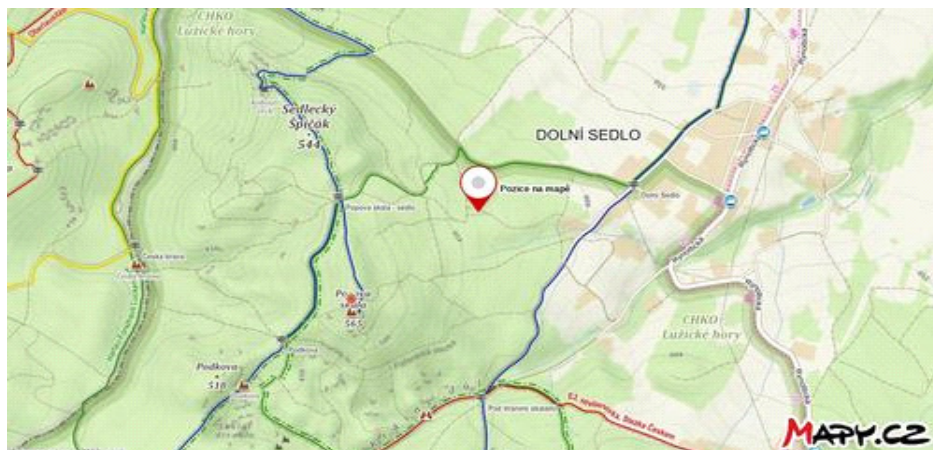
Místo nálezů: lesní cesta Potoční, Posvátná hora

Poznámka:

Na kameni lze rozeznat několik tváří včetně zvířecích (hlava žirafy se nachází v pravé horní části), odtokový žlábek a značky prostého zkřížení (v pravé části kamene).



Obrázek č. 1



Obrázek č. 2

PROSTÉ ZKŘÍŽENÍ Č. 42

RYTINA Č. 336

Souřadnice:

50°49'46.571" severní šířky, 14°49'9.232" východní délky

50.8296031N, 14.8192311E

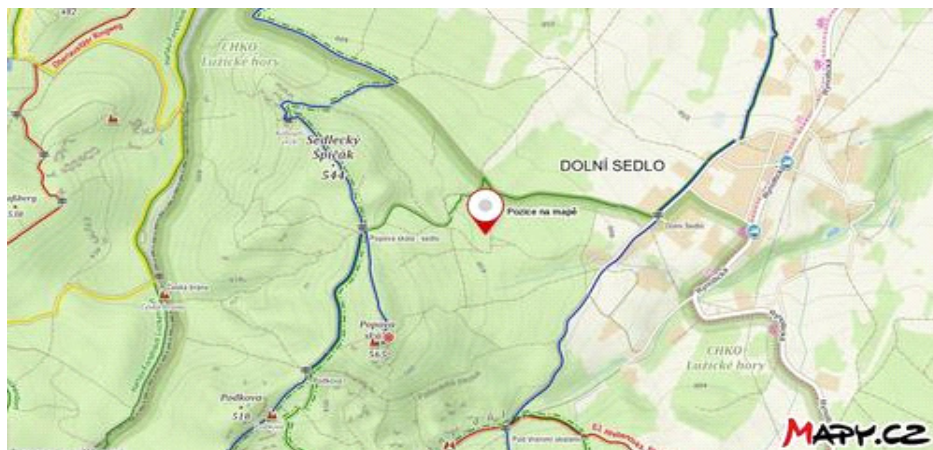
Místo nálezů: lesní cesta Styčná, Trojúhelník, Posvátná hora

Poznámka:

Na kameni lze rozeznat několik tváří (hlavní je v horní pravé části kamene) a také značky prostého zkřížení.



Obrázek č. 1



Obrázek č. 2

PROSTÉ ZKŘÍŽENÍ Č. 43

PRASE Č. 13

Souřadnice:

50°50'0.211" severní šířky, 14°48'1.285" východní délky

50.8334019N, 14.8006761E

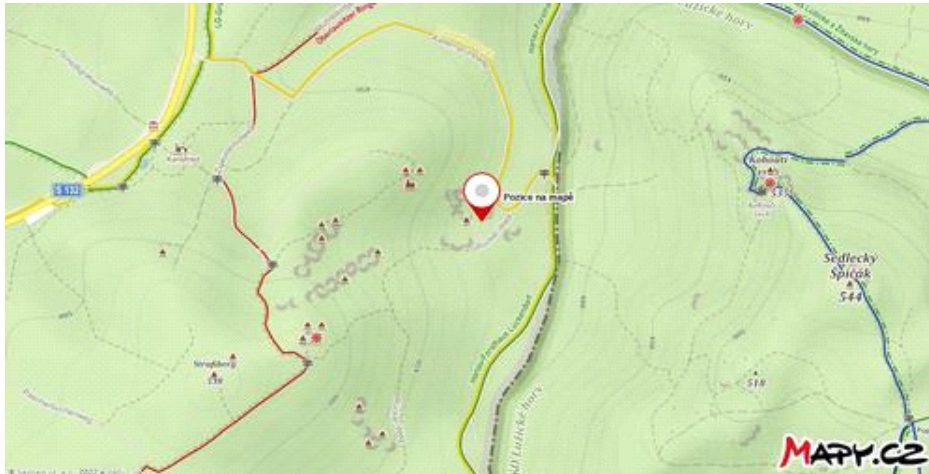
Místo nálezu: lesní cesta Zadní-Rücker Weg, Poutní hora-Straßberg, Německo

Poznámka:

Na soše lze rozpoznat několik dalších tváří, rýhu na hřbetě (snad odtokový žlábek) a značku prostého zkřížení.



Obrázek č. 1



Obrázek č. 2

PROSTÉ ZKŘÍŽENÍ Č. 44

Souřadnice:

50°50'0.211" severní šířky, 14°48'1.285" východní délky

50.8333919N, 14.8003569E

Místo nálezů: lesní cesta Zadní-Rücker Weg, Poutní hora-Straßberg, Německo

Poznámka:

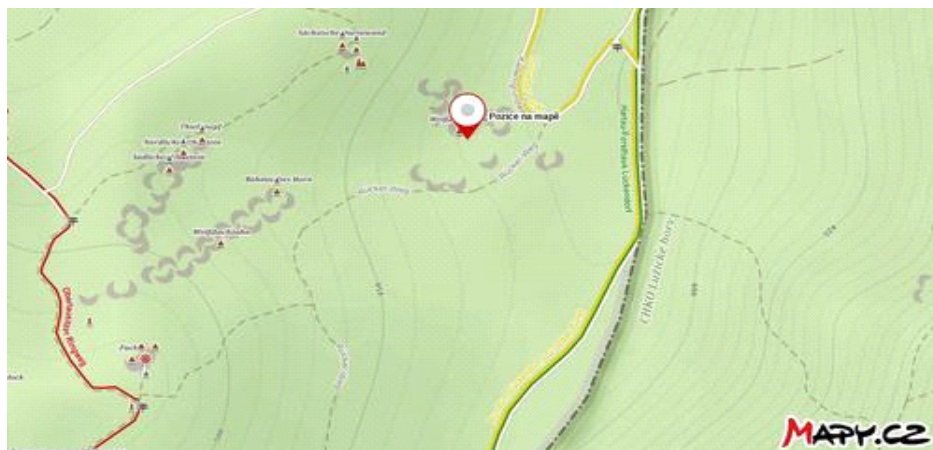
Na skále lze rozeznat několik tváří a také hlav.



Obrázek č. 1/1



Obrázek č. 1/2



Obrázek č. 2

PROSTÉ ZKŘÍŽENÍ Č. 45

HLAVA Č. 3

SLON Č. 12

Souřadnice:

50°50'2.904" severní šířky, 14°47'54.571" východní délky

50.8341400N, 14.7984919E

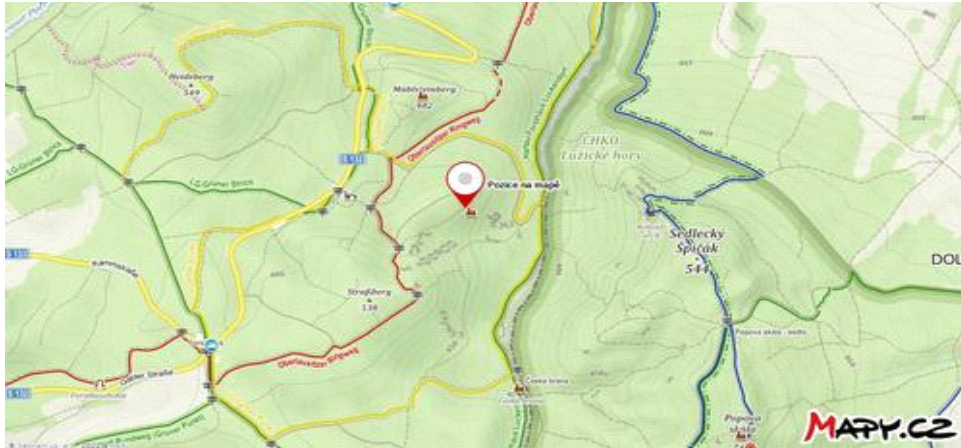
Místo nálezů: lesní cesta Ovál, pole Český spád, Poutní hora-Straßberg, Německo

Poznámka:

Na skalách lze rozpoznat několik dalších tváří, dole i sloní, a také značky prostého zkřížení.



Obrázek č. 1



Obrázek č. 2

PROSTÉ ZKŘÍŽENÍ Č. 46

PODOBIZNA Č. 302

VÝJEV Č. 15

Souřadnice:

50°50'1.939" severní šířky, 14°47'51.410" východní délky

50.8338719N, 14.7976139E

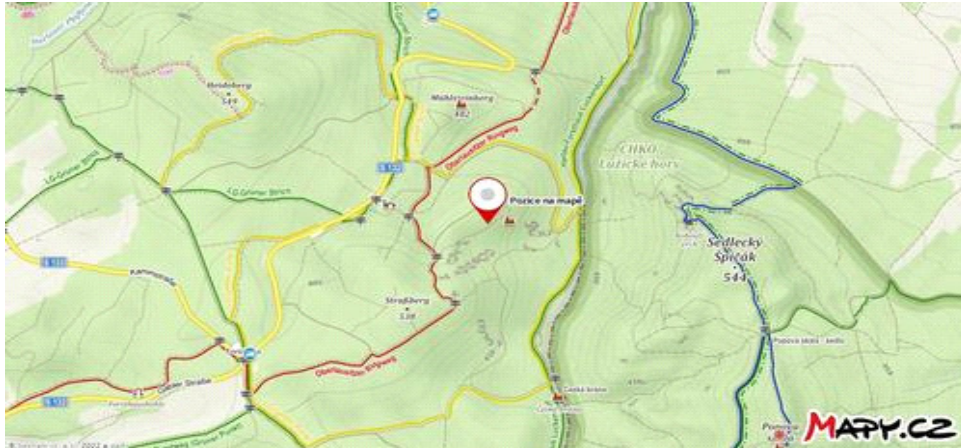
Místo nálezů: lesní cesta Ovál, pole Český spád, Knížecí skály, Poutní hora-Straßberg, Německo

Poznámka:

Socha může představovat sochu možná tuleně či jiného vodního savce. Na jejím povrchu jsou značky prostého zkřížení a několik drobných tváří.



Obrázek č. 1



Obrázek č. 2

PROSTÉ ZKŘÍŽENÍ Č. 47

PODOBIZNA Č. 306

Souřadnice:

50°50'0.672" severní šířky, 14°47'53.239" východní délky

50.8335200N, 14.7981219E

Místo nálezů: lesní cesta Ovál, Poutní hora-Straßberg, Německo

Poznámka:

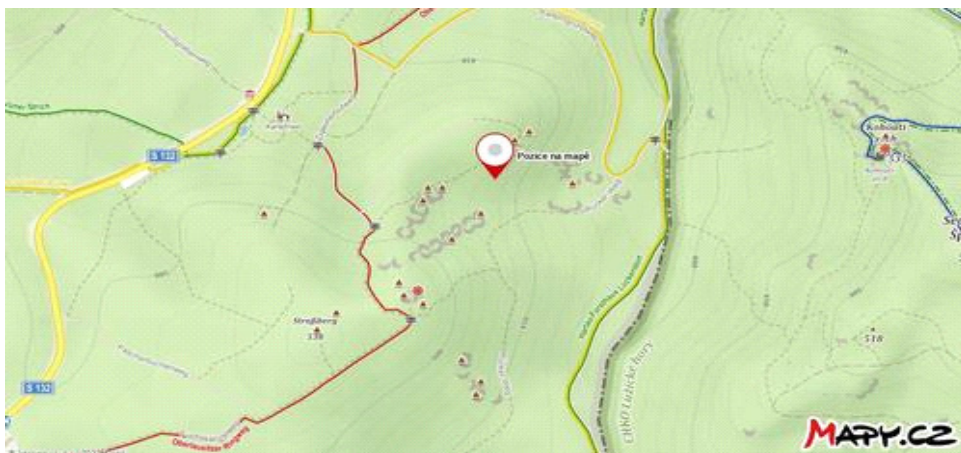
Na kameni lze rozpoznat několik tváří a také několik značek prostého zkřížení.



Obrázek č. 1/1



Obrázek č. 1/2



Obrázek č. 2

PROSTÉ ZKŘÍŽENÍ Č. 48

PODOBIZNA Č. 358

Souřadnice:

50°50'15.540" severní šířky, 14°47'42.011" východní délky

50.8376500N, 14.7950031E

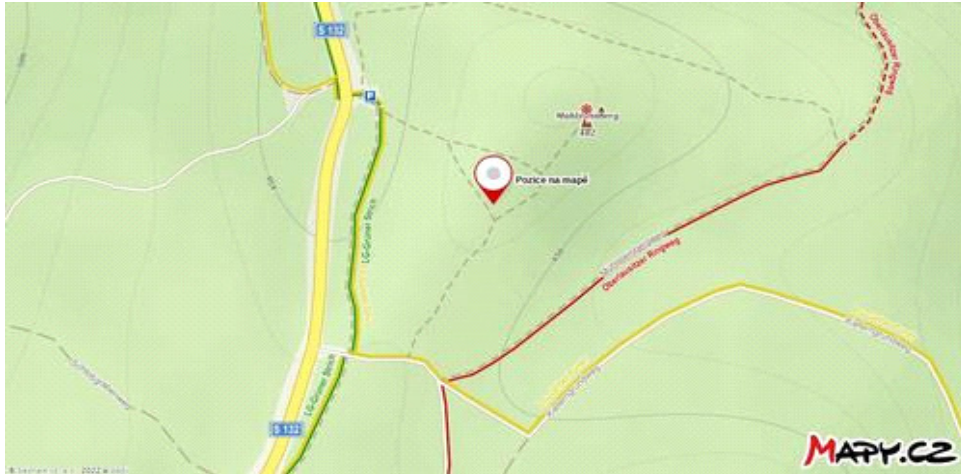
Místo nálezů: Trojnožka, Mlýnskokamenná hora-Mühlsteinberg, Německo

Poznámka:

Jde patrně o rozšklebenou tvář nějakého dravce. Na kameni lze rozpoznat několik dalších drobných tváří a také dvě značky prostého zkřížení (jedna je v tlamě).



Obrázek č. 1



Obrázek č. 2

PROSTÉ ZKŘÍŽENÍ Č. 49

RYTINA Č. 474

Souřadnice:

50°49'52.824" severní šířky, 14°47'41.989" východní délky

50.8313400N, 14.7949969E

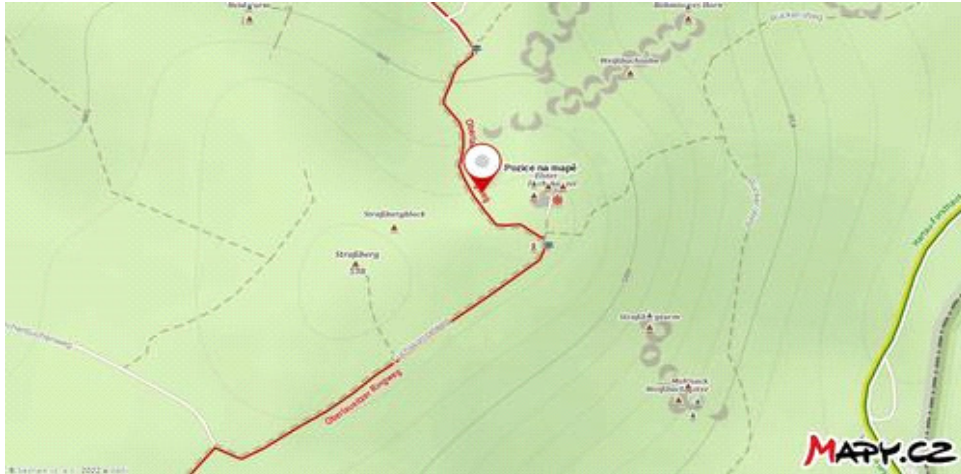
Místo nálezu: lesní cesta Potulná-Zigeunerhof Weg, Poutní hora-Straßberg, Německo

Poznámka:

Na kamenech v popředí lze rozeznat vyryté tváře a z nich na větším uprostřed i značka prostého zkřížení.



Obrázek č. 1



Obrázek č. 2

PROSTÉ ZKŘÍŽENÍ Č. 50

RYTINA Č. 533

Souřadnice:

50°49'54.926" severní šířky, 14°47'30.761" východní délky

50.8319239N, 14.7918781E

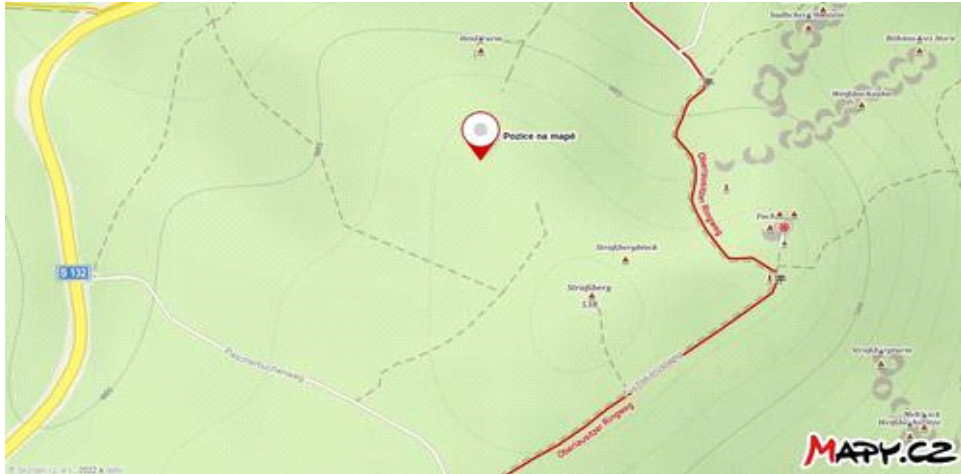
Místo nálezů: okolí Soudního dvora-Heideturm, Poutní hora-Straßberg, Německo

Poznámka:

Na kameni lze rozpoznat několik tváří a také značku prostého zkřížení.



Obrázek č. 1



Obrázek č. 2

PROSTÉ ZKŘÍŽENÍ Č. 51

PODOBIZNA Č. 405

Souřadnice:

50°50'0.690" severní šířky, 14°47'30.761" východní délky

50.8335250N, 14.7918781E

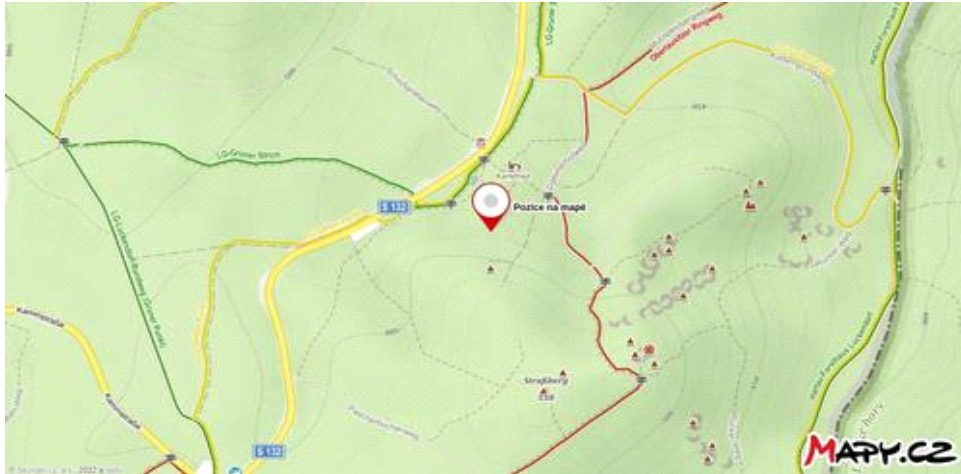
Místo nálezů: okolí Soudního dvora-Heideturm, Poutní hora-Straßberg, Německo

Poznámka:

Na skále a kameni v popředí lze rozpoznat tváře. Přední světlý kámen má na sobě rytiny několika obličejů, z nich jedna je obrysová a tvoří ji jeho levý okraj. Ze značek prostého zkřížení dvě dolní vytvářejí zároveň obdélník, ve kterém je vyryta tvář, před níž se nachází postava psa.



Obrázek č. 1



Obrázek č. 2

PROSTÉ ZKŘÍŽENÍ Č. 52

PODOBIZNA Č. 411

DVOJICE Č. 34

Souřadnice:

50°50'2.879" severní šířky, 14°47'33.086" východní délky

50.8341331N, 14.7925239E

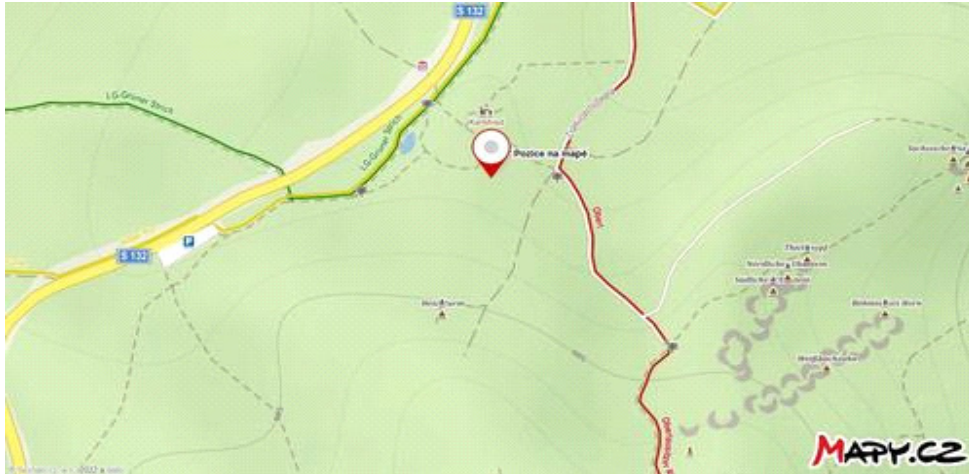
Místo nálezů: mezi hradem Karlsfried a Soudním dvorem-Heideturm, Poutní hora-Straßberg, Německo

Poznámka:

Ústřední skalisko je rozděleno na čtyři části, ve kterých se nacházejí tváře – půlící rýhy snad mají představovat značku prostého zkřížení. Tváře jsou i na sousedních kamenech.



Obrázek č. 1



Obrázek č. 2

PROSTÉ ZKŘÍŽENÍ Č. 53

GORILA Č. 1

Souřadnice:

50°50'5.464" severní šířky, 14°47'31.326" východní délky

50.8348511N, 14.7920350E

Místo nálezů: okolí hradu Karlstried, Poutní hora-Straßberg, Německo

Poznámka:

Na soše lze rozpoznat další tváře a značky prostého zkrřížení.



Obrázek č. 1/1



Obrázek č. 1/2

50.8360481N, 14.7928964E



Obrázek č. 2